

- F14 vejvisningstavle
- Omkørselsroute
- Omkørselsroute
- Arbejdsområde
- Start-og slutpunkt

- RUTE:
- Præstevej
 - Benløse By
 - Småldsvej
 - Fluebæksvej
 - Holbæksvej
- RUTE FRA FREDENSVEJ:
- Fredensvej
 - Toftesvej
 - Småldsvej
 - Roskildevej

A	Tilføjelse af F14 tavler med adresser samt omkørselsrute	11.11.2022	CSN	KH	KH
Rev.	Retteelse	Dato	Tegnet	Kontrol	Godk.

COORDINATSYSTEM: DkTM3/DVR90 stakeas

RINGSTED KOMMUNE

KLIMATILPASNING AF ROSKILDEVEJ I BENLØSE

Roskildevej
Omkørselsplan 1:2200

Proj.	CSN	Tegnet	CSN	Kontrol	KH	Godk.	KH	Dato	09.11.2022
-------	-----	--------	-----	---------	----	-------	----	------	------------

		3296432-39119	A
--	--	---------------	---

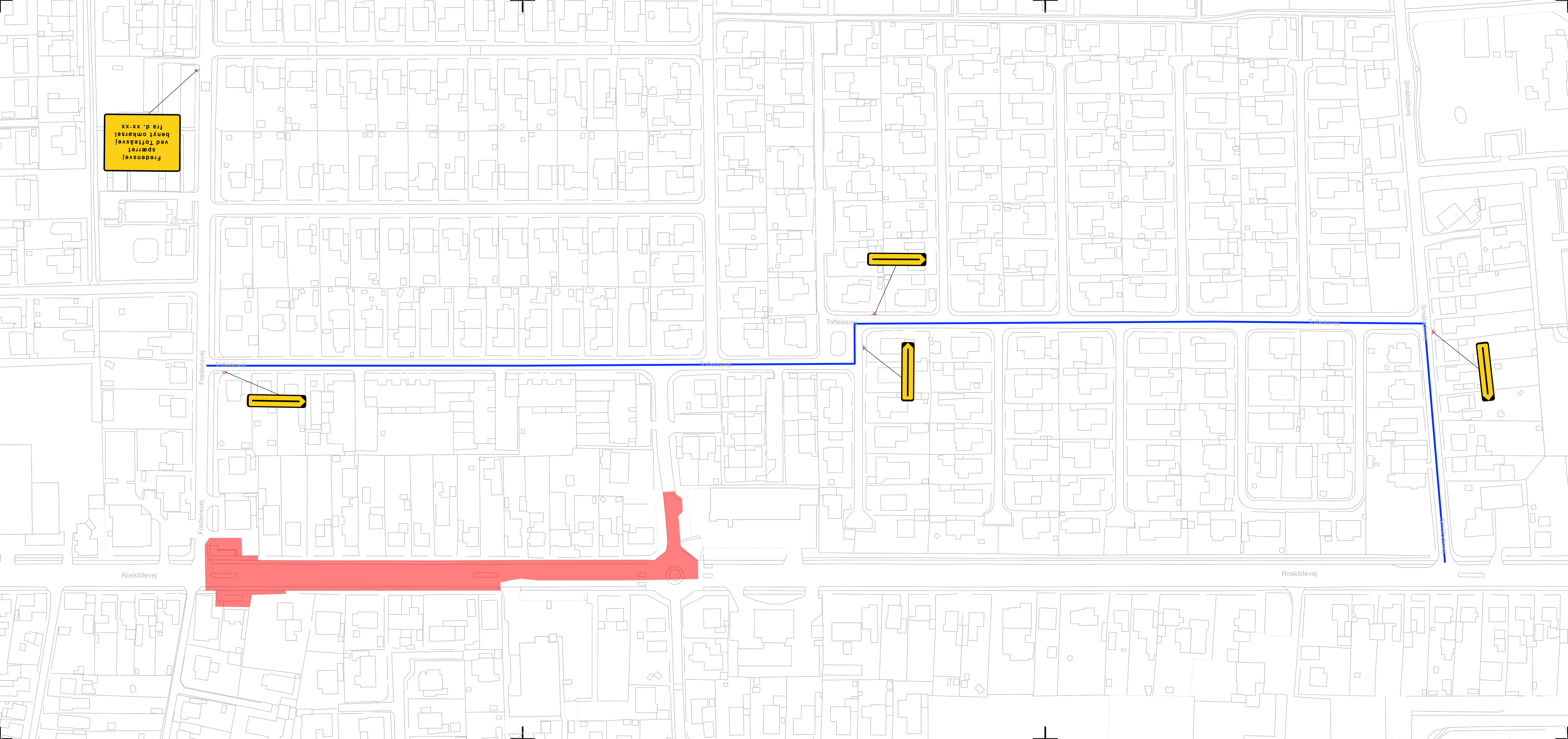
Roskildevej
Småldsvej
fra d. xx.xx




Roskildevej
Præstevej
fra d. xx.xx

Roskildevej
Toftesvej
Småldsvej
fra d. xx.xx

Udkørsel
til
Roskildevej
sørret
fra d. xx.xx

Opsættes på
Kærup Industrivej
ved indkørsel
fra Øster Ringvej





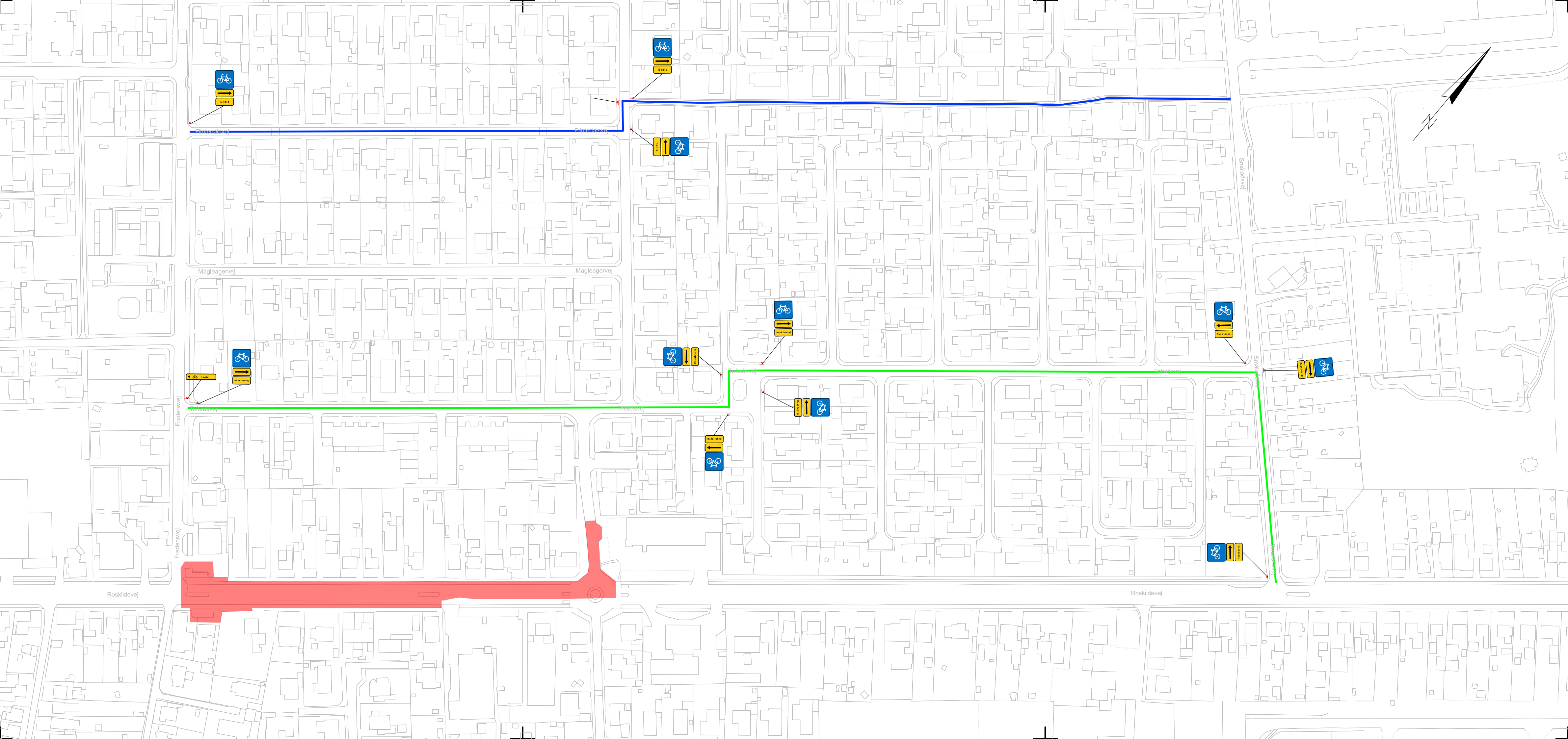
-  F14 vejvisningstavle
-  Omkørselsrute
-  Arbejdsområde

RUTE:

Tofteåvej
 Smålovsvej
 Roskildevej

KOORDINATSYSTEM: DKT3/DVR90

<small>SSplanInfoS</small>					
RINGSTED KOMMUNE					
KLIMATILPASNING AF ROSKILDEVEJ I BENLØSE					
Roskildevej Omkørselsplan for ensretning af Fredensvej					
1:1500					
Proj.	CSN	Tegnet	CSN	Kontrol.	KH
				Godk.	KH
				Dato	14.11.2022
				Tegn. nr. 3296432-39119_1	
				<small>Rev.</small>	



- Omkørselsrute for cyklister kommende fra Roskildevej nordøst
- Omkørselsrute for cyklister som skal mod skolen
- Arbejdsområde

RUTE:

Smålodssvej
Tofteåssvej
Fredensvej



RUTE:

Flintedalsvej
Lokesvej
Fællessti
Smålodssvej

 Skiltetaster

KOORDINATSYSTEM: DkTM3/DVR90

SSP/011058

RINGSTED KOMMUNE					
KLIMATILPASNING AF ROSKILDEVEJ I BENLØSE					
Roskildevej Omkørselsplan for cyklister					1:1700
Proj.	CSN	Tegnet	CSN	Kontrol.	KH
				Godk.	KH
				Dato	15.11.2022
				Tegn. nr. 3296432-39213	
				Rev.	