





- Signaturer:**
- Ekstist. Nyl / flyttet
 - Adgangsvej til arbejdsområde
 - Interimsbelægning eller skridsikre køreplader
 - Arbejdsområde
 - Ind- og udkørsel til arbejdsområde
 - Dæksæt inkl. N42/N43
 - Trafikstander
 - Signalstander
 - Kørebaneforvarning, midlertidig - hvid eller gul
 - Kørebaneforvarning, demarkering
 - Afspærringshegn (byggepladshegn)
 - N44.1 Markeringsskiltene med høj- og lavsiddende lægter e.lign.
 - N42 Kantafmærkningsplader 100 cm pr. 10 m, med mindre andet er nævnt
 - N44.1 Markeringsskiltene eller N44.2 Markeringsskiltene pr. 10 m
 - N44.3 Vognbanelinjer pr. 5 m (faner)
 - N46 Markeringsskiltene på fortove og cykelsti efter behov
 - Z33 Gult blinklys på kørebane
 - Betondeks (max. 50 km/h)
 - Trafikvæm ASI A, T3 W ≤ 1,0m
 - Trafikvæm ASI A, T3 W ≤ 1,0m, h ≥ 1,0m
 - Ledestjerne med N42, 50 eller 75 cm
 - Rampe
 - Autoværn eller hegn
 - Trafikvæm ASI A, T3 W ≤ 0,6m, 0,65m sth ≤ 0,8m

Noter:
 Ekstist. forhold er nedtonet. Ubenævnte mål er i meter.

RINGSTED KOMMUNE					
KLIMATILPASNING AF ROSKILDEVEJ I BENLØSE					
Roskildevej					
Fase C3					
Trafikafviklingsplan					
Proj.	CSN	Projekt	CSN	Formid.	KH
				Drak.	AF
				Dato	08.02.2023
				3296432-39020 G	



-  F14 vejvisningstavle
-  Omkørselsroute
-  Arbejdsområde
-  Start-og slutpunkt

RINGSTED KOMMUNE					
KLIMATILPASNING AF ROSKILDEVEJ I BENLØSE					
Roskildevej					
Fase B2					
Omkørselsplan					
					1:2200
Proj.	CSN	Tegnet	CSN	Kontrol	KH
					08.02.2022
				3296432-39120	
				E	