

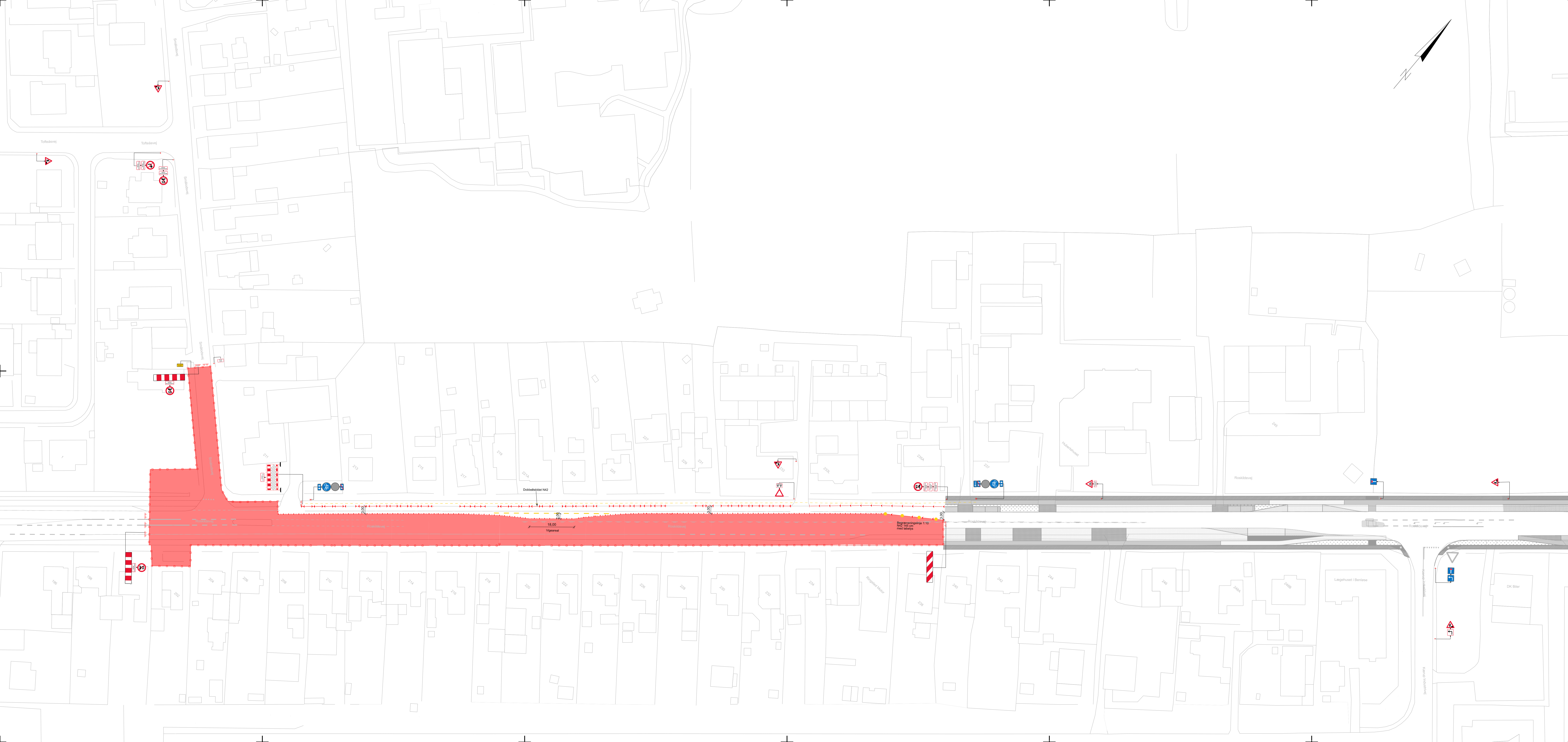




-  F14 vejvisningstavle
-  Omkørselsrute
-  Arbejdsområde
-  Start-og slutpunkt

RINGSTED KOMMUNE					
KLIMATILPASNING AF ROSKILDEVEJ I BENLØSE					
Roskildevej Fase B2 Omkørselsplan					
					1:2200
Proj.	CSN	Tegnet	CSN	Kontrol	KH
					Dato
					08.02.2022
				3296432-39120	

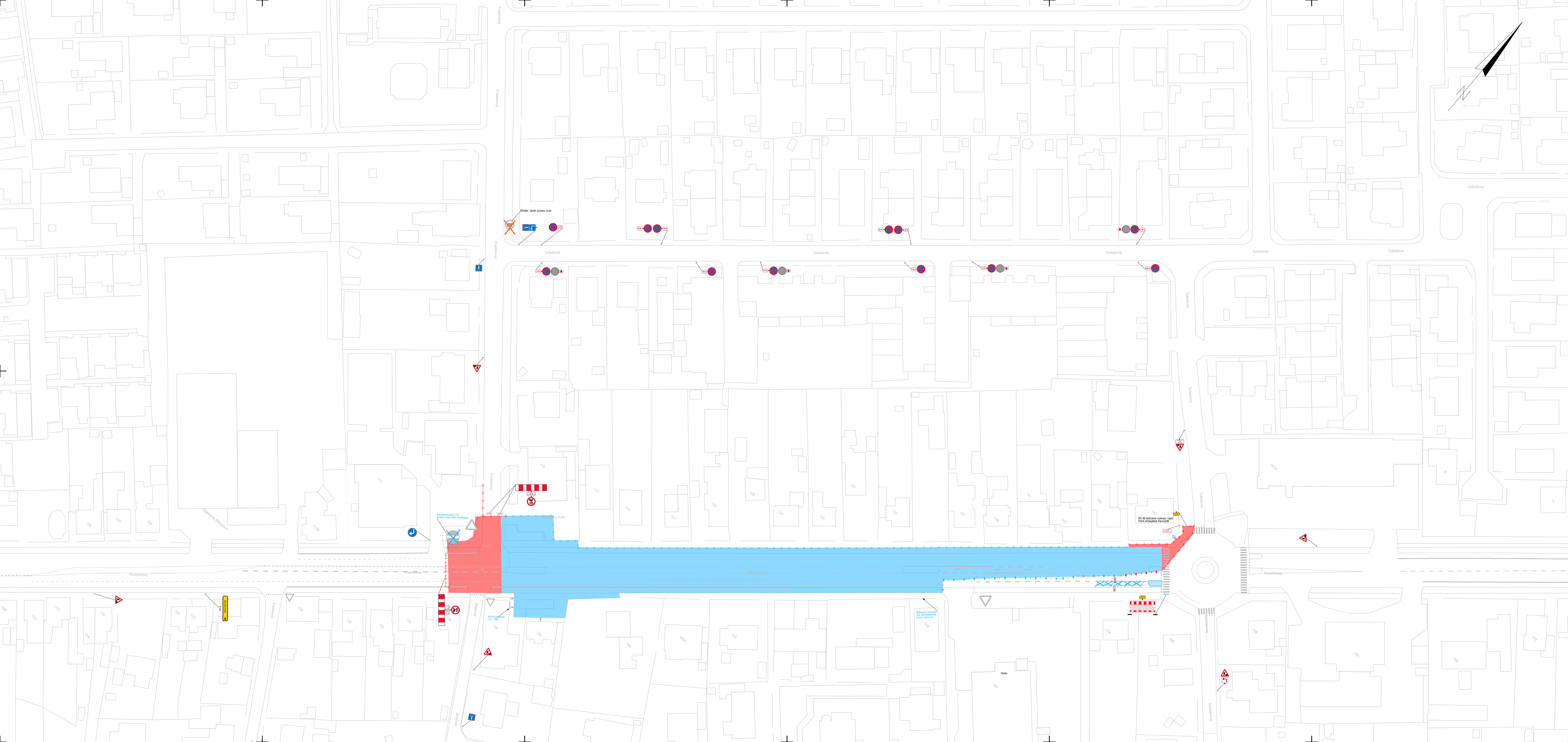


Signaturer:

- Eksist. Ny / Flyttet
- Adgangsvej til arbejdsområde
- Interimsbelægning eller skridsikre køreplader
- Arbejdsområde
- Ind- og udkørsel til arbejdsområde
- Dæksæt inkl. N42/N43
- Tårerstander
- Signaltårer
- Midlertidig kørebaneafmærkning, hvid eller gul
- Afspæringshegn (Byggepladehegn)
- N44.1 Markeringscyklindere med høj- og lavsiddende lægter e.lign.
- N42 Kantafmærkningsplader 100 cm pr. 10 m, medmindre andet er nævnt
- N44.1 Markeringscyklindere eller N44.2 Markeringskegler pr. 10 m
- N44.3 Vognbanedelere pr. 5 m (fane)
- N46 Markeringsblygte på fortove og cykelstier efter behov
- Z93 Gul blinksignal på kørebane
- Betonklods (max. 50 km/h)
- Trafikværm ASI A, T1 W s 1,0m
- Trafikværm ASI A, T3 Wdy50,1m, h 21,0m
- Ledebjelke med N42, 50 eller 75 cm
- Rampe
- Autoværm eller hegn
- Vejprojekt, udført
- Vejprojekt, ikke-udført
- Trafikværm ASI A, T3 W s 0,8m, 0,65m shs 0,8m

Noter:
Eksist. forhold er nedtonet. Ubenævnte mål er i meter.

RINGSTED KOMMUNE					
KLIMATILPASNING AF ROSKILDEVEJ I BENLØSE					
Roskildevej					
Fase B2-H					
Trafikafviklingsplan					
Proj.	CSN	Tegnet	CSN	Controll.	TVI
Drøjt	CSN	Drøjt	CSN	Drøjt	TVI
					KH
					08.02.2023
				3296432-39021	



Signaturer:

- Ny / Flyttet
- Adgangsvej til arbejdsområde
- Interimsbelægning eller skridsikre køreplader
- Arbejdsområde
- Ind- og udkørsel til arbejdsområde
- Dæksæt inkl. N42/N43
- Signalstænder
- Signalstænder
- Kørebanefæmmer, midlertidig - hvid eller gul
- Kørebanefæmmer, demarkeering
- Adspæringsstegn (byggeskælshegn)
- N44.1 Markeringscylindere med høj- og lavtsiddende lægter e.lign.
- N42 Kantafmærkningsplader 100 cm pr. 10 m, medmindre andet er nævnt
- N44.1 Markeringscylindere eller N44.2 Markeringskegler pr. 10 m
- N44.3 Vognbandedelere pr. 5 m (faner)
- N46 Markeringsblytte på fortove og cykelsti efter behov
- Z93 Gult blinklys på kørebane
- Betonskide (max. 50 km/h)
- Trafikvæm ASI A, T3 W s 1,0m
- Trafikvæm ASI A, T3 W s 2,0m, h s 1,0m
- Ledeløjse med N42, 50 eller 75 cm
- Rampe
- Autovæm eller hegn

Noter:
 Eksist. forhold er nedtonet. Ubenævnte mål er i meter.

A	Revision af arbejdsområde	27.02.2023	CSN	KH	KH
Rev.		Dato	Tegnet	Kontrol	Godk.

RINGSTED KOMMUNE

KLIMATILPASNING AF ROSKILDEVEJ I BENLØSE

Roskildevej
 Fase C3
 Trafikafviklingsplan

1:500

Proj.	CSN	Tegnet	CSN	Kontrol	KH	Godk.	AF	Dato	08.02.2023	Rev.	

3296432-39020 A