






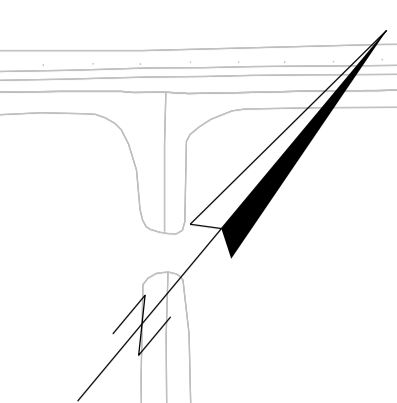
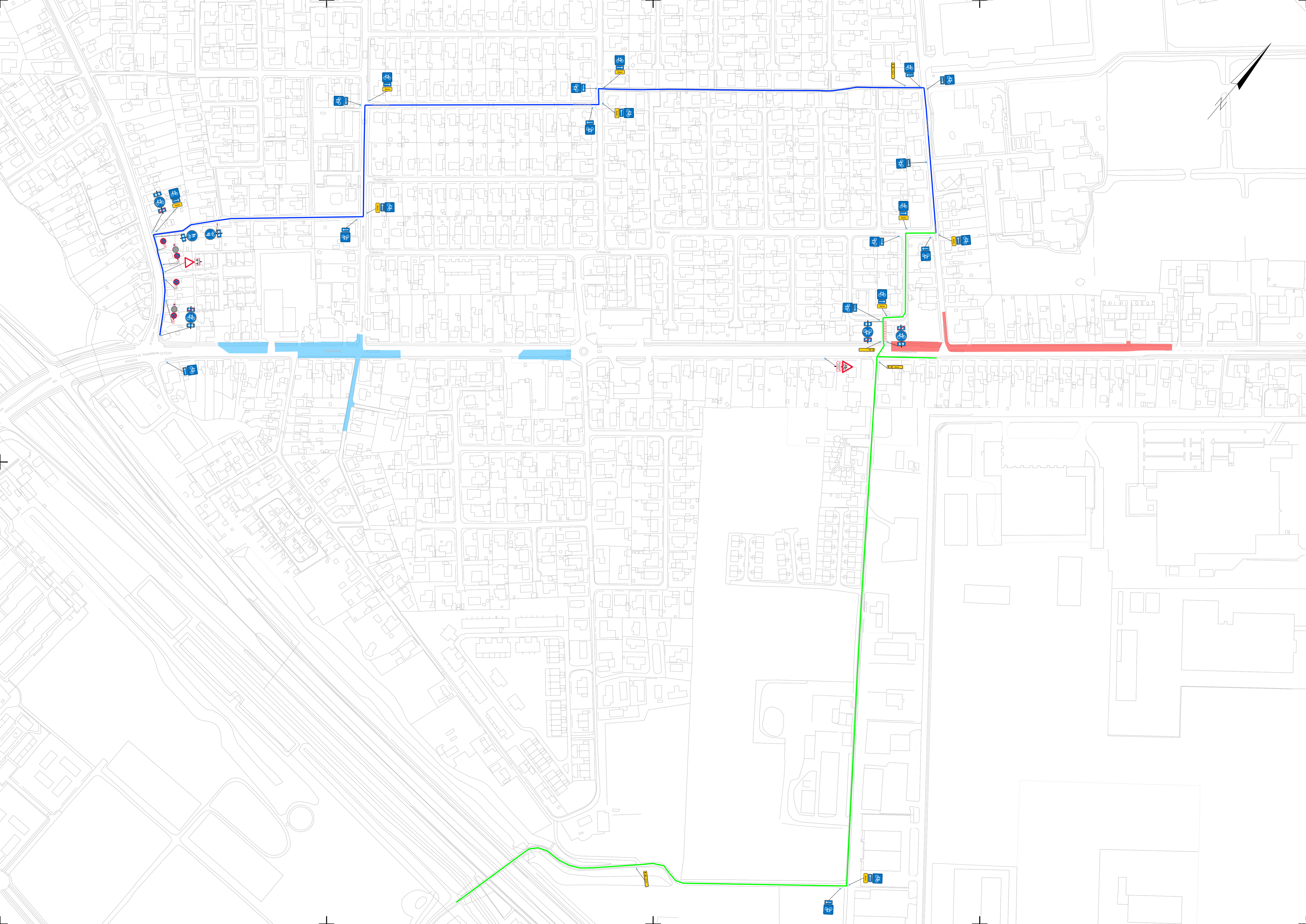


-  F14 vejvisningstavle
-  Omkørselsrute
-  Omkørselsrute
-  Arbejdsområde
-  Eksisterende arbejdsområde

RINGSTED KOMMUNE					
KLIMATILPASNING AF ROSKILDEVEJ I BENLØSE					
Roskildevej Fase B2 Omkørselsplan					
					1:2200
Proj.	CSN	Tegnet	CSN	Kontrol	KH
					08.02.2022
				3296432-39120	
				F	



- Omkørselsrute for cyklister (Skole og Roskildevej)
- Omkørselsrute for cyklister (Skole og Ringsted)
- Jernplade/køreplade 2x3 meter
- Arbejdsområde
- Q47 1-1-0.1
- Skiltestander

RINGSTED KOMMUNE									
KLIMATILPASNING AF ROSKILDEVEJ I BENLØSE									
Roskildevej Omkørselsplan for cyklister									
1:2000									
Proj.	CSN	Tegnet	CSN	Kontrol	KH	Dokument	KH	Dato	08.02.2023
				Tegn. nr.		3296432-39220		Rev.	
								G	