

- Signaturer:**
- Ekst. Nyl / flyttet Adgangsvej til arbejdsområde
  - Interimsbelægning eller skridsikre køreplader
  - Arbejdsområde
  - Ind- og udkørsel til arbejdsområde
  - Dæksæt inkl. N42/N43
  - Tilvæstlander
  - Signalstænder
  - Kørebaneføringsmærkning, midlertidig - hvid eller gul
  - Kørebaneføringsmærkning, demarkering
  - Alspæringsegn (byggeskiltning)
  - N44.1 Mærkingscylindere med høj- og lavtsiddende lægter e.lign.
  - N42 Kantafmærkningsplader 100 cm pr. 10 m, medmindre andet er nævnt
  - N44.1 Mærkingscylindere eller N44.2 Mærkingskegler pr. 10 m
  - N44.3 Vognbandedere pr. 5 m (faner)
  - N46 Mærkingslygte på forov og cykelskilt efter behov
  - Z93 Gult blinksånt på kørebane
  - Betonskide (max. 50 km/h)
  - Trafikvæm ASI A, T1 W s 1,0m
  - Trafikvæm ASI A, T3 Wsyns0,1m, h21,0m
  - Ledestjæke med N42, 50 eller 75 cm
  - Rampe
  - Autovæm eller hegn

**Noter:**  
 Ekst. forhold er nedtonet. Ubenævnte mål er i meter.

Trafikvæm ASI A, T3 W s 0,8m, 0,65m shs 0,8m

B	Revision jvf. mail fra d. 11/12/2023	14.12.2023	CSN	KH	KH
A	Revision jvf. mail fra d. 21/11/23	23.11.2023	CSN	KH	KH
Rev.	Relevante	Dato	Tegnet	Kontroll	Godt

**RINGSTED KOMMUNE**

**KLIMATILPASNING AF ROSKILDEVEJ I BENLØSE**






Roskildevej  
 Trafikafviklingsplan



1:500

Proj.	CSN	Tegnet	CSN	Kontroll.	KH	Godt.	KH	Dato	17.11.2023
Rev.								Revis. nr.	3296432-39027

**ZOLLNER** **SPVI** SPANGGAARD VIRENFIELDT **C**



-  F14 vejvisningstavle
-  Omkørselsrute for billister
-  Omkørselsrute for cyklister
-  Arbejdsområde
-  Eksisterende arbejdsområde

<b>RINGSTED KOMMUNE</b>					
<b>KLIMATILPASNING AF ROSKILDEVEJ I BENLØSE</b>					
Roskildevej Fase B2 Omkørselsplan					
					1:2200
Proj.	CSN	Tegnet	CSN	Kontrol	KH
					Dato
					08.02.2022
				3296432-39120	
				J	